


# výkres veřejně prospěšných staveb, opatření a asanací územní plán Habří



k. ú. Jankov u Českých Budějovic  
obec Jankov

k. ú. Kvitovice u Lipí  
obec Kvitkovice




k. ú. Dubné  
obec Dubné

k. ú. Lipí  
obec Lipí

k. ú. Křemže  
městys Křemže

k. ú. Slavče  
obec Vrábče

### Legenda

-  hranice katastrálních území
-  řešené území
-  plochy a koridory pouze s možností vyvlastnění (dle § 170 stavebního zákona)

## výkres veřejně prospěšných staveb, opatření a asanací územní plán Habří

ZÁZNAM O ÚČINNOSTI	
vydávající správní orgán: Zastupitelstvo obce Habří	datum nabytí účinnosti:
pořizovatel: <b>OBCENÍ ÚŘAD HABŘÍ</b> ve spolupráci s oprávněnou úřední osobou - Ing. Simona Foupaříková	
podpis:	
starosta obce: <b>Daniël Bednář</b>	
podpis:	otisk úředního razítka pořizovatele
ZPRACOVATEL	
<b>ÚPLÁN S. S. O.</b> Vlastibof 21, 392 01 Soběslav	
datum vyhotovení: prosince 2018	
vypracoval: Ing. Vlastimil Smitka Ing. Simona Foupaříková	
odpovědný projektant: Ing. arch. Jaroslav Poláček	
číslo paré:	razítko projektanta

