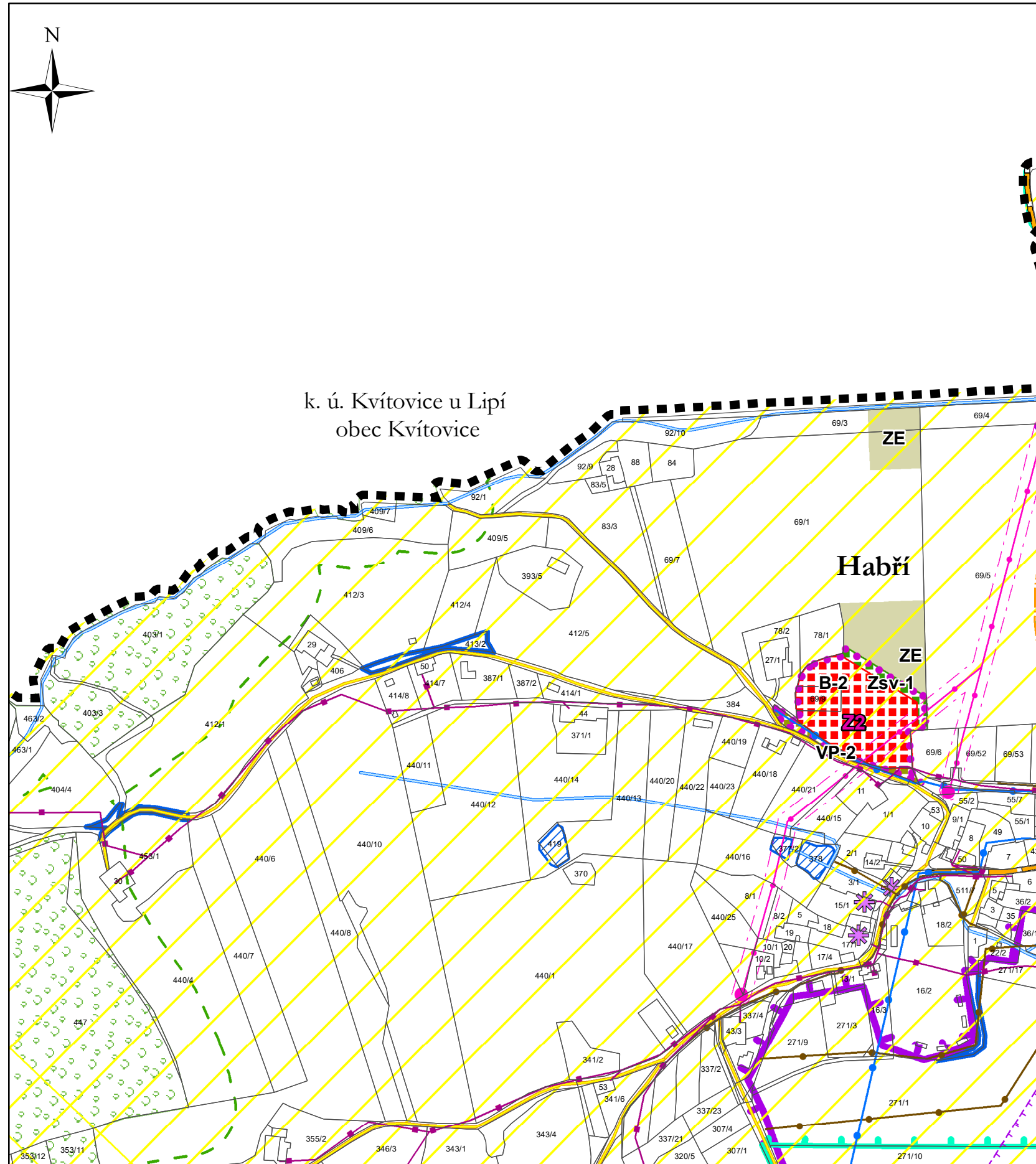























koordináční výkres změna č. 1 územního plánu Habří



Legenda

-  správní území obce
-  zastavitelné plochy
-  aktualizované zastavěné území ke dni 21. 3. 2020

důležitá omezení v území

-  elektrická stanice
-  ochranné pásmo elektrizační soustavy
-  elektrické vedení vysokého napětí
-  komunikační vedení včetně ochranného pásma
-  ochranné pásmo radioreléové trasy, ochranné pásmo Velký Kameník - Klet'
-  vodovod včetně ochranného pásma
-  kanalizace včetně ochranného pásma
-  silnice III. třídy
-  ochranné pásmo silnic
-  ostatní komunikace
-  ochranné pásmo letiště
-  nemovitá kulturní památka
-  vodní útvar povrchových vod
-  vodní nádrž
-  les
-  vzdálenost 50 m od okraje lesa
-  chráněná krajinná oblast Blanský les
-  NATURA 2000 - evropsky významná lokalita

