





výkres veřejně prospěšných staveb, opatření a asanací ÚPLNÉ ZNĚNÍ ÚZEMNÍHO PLÁNU HABŘÍ po vydání změny č. 1



Legenda

-  hranice katastrálních území
-  řešené území
-  plochy a koridory pouze s možností vyvlastnění (dle § 170 stavebního zákona)

výkres veřejně prospěšných staveb, opatření a asanací ÚPLNÉ ZNĚNÍ ÚZEMNÍHO PLÁNU HABŘÍ po vydání změny č. 1

ZÁZNAM O ÚČINNOSTI ÚPLNÉHO ZNĚNÍ ÚZEMNÍHO PLÁNU HABŘÍ PO VYDÁNÍ POSLEDNÍ ZMĚNY	
Označení správního orgánu, který poslední změnu vydal:	Zastupitelstvo obce Habří
Poradové číslo poslední změny:	1
Datum nabylí účinnosti poslední změny:	14. 8. 2020
POŘIZOVATEL:	Obecní úřad Habří
Oprávněná osoba pořizavatele:	Ing. Šárka Toupalíková
Starosta obce:	Daněš Rednář

